Муниципальное бюджетное учреждение культуры
«Централизованная система детских библиотек г. Хабаровска»
Детская библиотека-филиал № 1

Виртуальная книжная выставка

«Открывая книгу – открываешь край»

Дорогие читатели!

Предлагаем Вам, познакомится с интерактивной выставкой, посвященной Хабаровскому краю. На выставке представлены книги содержащие информацию об истории возникновения и развития Хабаровского края. О богатом природном мире. Вы, проследите, как со временем изменился облик нашего края. Каким он стал современным и красивым. Какие замечательные люди живут и работают.

Приятного просмотра и приглашаем Вас в библиотеку за книгами.

Выставка рассчитана для учащихся среднего и старшего школьного возраста.

Данная виртуальная выставка состоит из III разделов:

Если живешь ты в Хабаровском крае, край свой любя,
То удивительный мир открывает он для тебя…

Е. Ковалева

I раздел: ***«Мой край родной – твоя история жива»***

II раздел: ***«Они прославили наш край»***

III раздел: ***«Давайте удивляться чудесам»***

I раздел: *«Мой край родной – твоя история жива»*

Хабаровский край – один из крупнейших российских регионов – настоящая находка для туриста: нетронутая природа здесь удивительным образом сочетается с уникальными промышленными объектами.

Свою историю Хабаровский край как административная единица ведет с 20 октября 1938 года (Дальневосточный край был разделен на Хабаровский и Приморский). Однако люди поселились здесь значительно раньше, более 10 тысяч лет назад.

С почтением к прошлому!
Уверенно в настоящем!
Смело в будущее!

«Дальневосточные версты капитана Дьяченко» - Яков Васильевич – главный герой этой книги. В фактах, событиях документах впервые наиболее полно отражена его созидательная деятельность как первостроителя Хабаровска.



Лысунец, В. А. Дальневосточные версты капитана Дьяченко: в событиях, фактах и документах / В. А. Лысунец, А. М. Фокин. - Хабаровск: МАУ "Хабаровские вести", 2014. - 198 с.: ил. – Текст: непосредственный.

С почтением к прошлому!
Уверенно в настоящем!
Смело в будущее!

«Хабаровский край: Дела и люди» - эта уникальная фотолетопись о Хабаровском крае, о его людях и их конкретных делах.

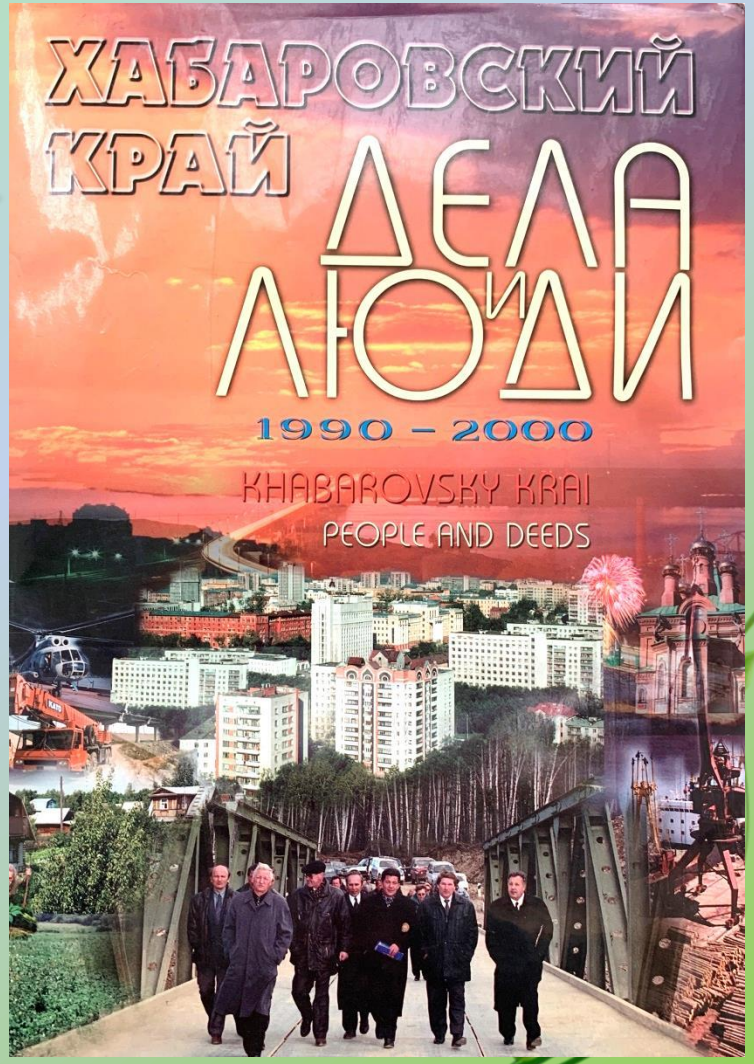

Хабаровский край: Дела и люди: Фотохроника десятилетия (1990-2000). – Хабаровск: Приамурские ведомости, 2000. - 207 с.: ил. – Текст: непосредственный.

С почтением к прошлому!
Уверенно в настоящем!
Смело в будущее!

«Берег Дальней России» - удивительная книга о Хабаровском крае, она не похожа на учебник истории, ее автор Владимир Кузнецов построил ее в форме путешествия, а за основу взял свои журналистские блокноты и фотографии.

Кузнецов, В. Берег дальней России: фоторассказ в миниатюре: заметки вашего спецкора / автор текста и фотографий В. Кузнецов. - Хабаровск: Принт Сити, 2008. - 120 с.: ил. - Текст: непосредственный.

С почтением к прошлому!
Уверенно в настоящем!
Смело в будущее!

«Земля Хабаровская» – эта книга издана к 75-летию основания нашего края. Включает в себя огромное количество фотографий, пояснительные тексты на русском и английском языках, обо всех городах и районах Хабаровского края.



Земля Хабаровская = The Land of Khabarovsk: Хабаровскому краю - 75 лет / В. И Наумов; фото А. С. Баталов и др.; перевод на английский язык В. Н. Григорьев. - Хабаровск: Издательский дом «Приамурские ведомости», 2013. – 197 с.: ил. – Текст: непосредственный.

С почтением к прошлому!
Уверенно в настоящем!
Смело в будущее!

«Хабаровский край. Край окрыленных» - рассказывает об уникальности и особом характере Дальневосточного региона. Благодаря использованию работ лучших фотохудожников читатель получит полное представление о жизни края, гордящегося своей историей, и смело двигающемуся навстречу будущему.

Хабаровский край. Край окрыленных / автор текстов В. Д. Вагнер; руководитель проекта А. В. Федосов. - Красноярск: ОО ИПК "Платина", 2018. – 149 с.: ил. – Текст: непосредственный.

С почтением к прошлому!
Уверенно в настоящем!
Смело в будущее!

«Хабаровский край. XXI век» - фотоальбом обращен к молодым читателям. Листая его красочные страницы, читатель познакомится с историей образования Хабаровского края, а также его населении, предприятиях, школах, образовании… В этой книге Хабаровский край, который является частью Азиатско-Тихоокеанского региона, предстает территорией созидания.

Хабаровский край XXI век. – Красноярск: ООО ИПК «Платина», 2013. – 136 с.: ил. - Текст: непосредственный.

II раздел: *«Они прославили наш край»*

Мы все привыкли к фразе: «Главное богатство Хабаровского края - это люди». И это действительно так. Мы каждый день убеждаемся в том, что в нашем регионе жили и живут очень много замечательных людей, каждый из которых на своем месте вносит свой вклад в то, чтобы жизнь в крае стала лучше и добрее.

Успешные земляки пример для молодежи!

«Литературный путеводитель» - в этой книге в краткой и доступной форме представлен биографический материал о наших писателях – краеведах, а так же в ней представлены отрывки из романов, рассказы, очерки и стихи.

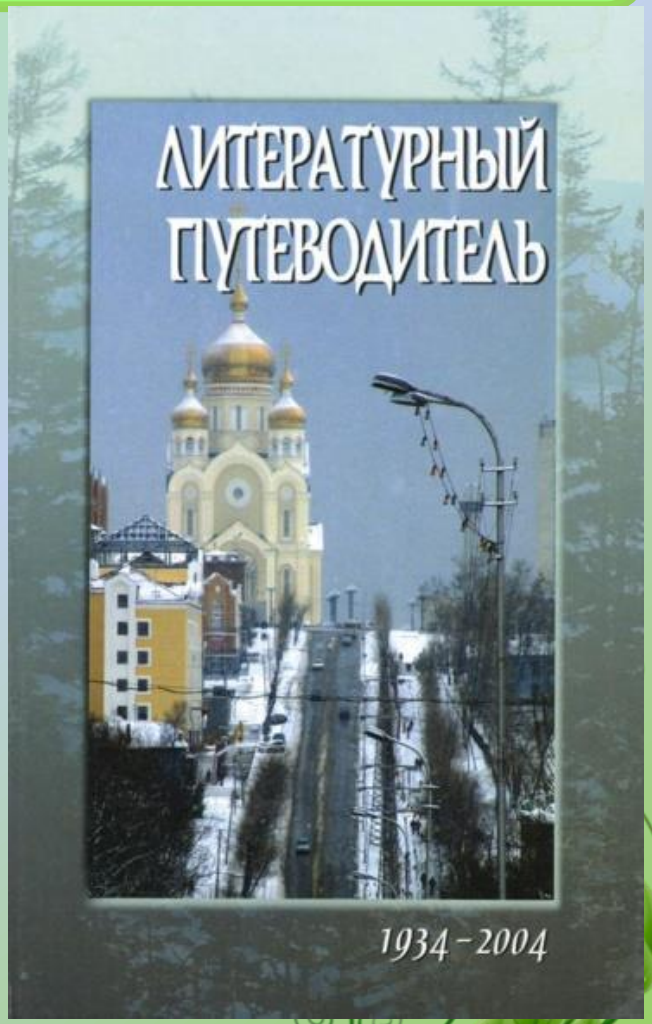

Литературный путеводитель. Хабаровские писатели: судьба и творчество. 1934 - 2004: библиография, проза, поэзия / под общей редакцией М. Ф. Асламова; художник С. А. Чешкин. - Хабаровск: Хабаровское региональное отделение Союза писателей Российской Федерации, 2004. - 326 с.: ил. – Текст: непосредственный.

Успешные земляки пример для молодежи!

«Хабаровск» - замечательная книга из серии города России в доступной и увлекательной форме расскажет ребятам о достопримечательностях города, знаменитостях и городских легендах.



Хабаровск. Энциклопедия: история: достопримечательности: культура: люди. – Москва: РИПОЛ классик, 2017. – 40 с.: ил. (Города России). – Текст: непосредственный.

ЗНАМЕНИТОСТИ



Николай Муравьев-Амурский — генерал-губернатор Восточной Сибири. Именно по его инициативе и при его активном участии России были возвращены земли до устья Амура, некогда отданные Китаю в 1689 году, — за это он и получил титул графа Амурского. Кроме того, он создал *Амурское казачье войско* для защиты русских границ. Его имя носит главная улица Хабаровска.

Памятник графу Муравьеву-Амурскому

Василий Блюхер — военачальник, маршал Советского Союза, партийный деятель. Первый, кого высшее командование удостоило ордена Красного Знамени. Родился в одном из сел Ярославской губернии. Был командующим *Особой Краснознаменной Дальневосточной армии* за все время ее существования — с 1929 по 1938 годы. Руководил отражением атак и последующим разгромом Мукденской армии в столкновении на Китайско-Восточной железной дороге. Его именем в Хабаровске названы площадь, улица и школа. Погиб под пытками во время репрессий. Реабилитирован после смерти Сталина.

Виктор Яшин — летчик, командир эскадрильи, герой Советского Союза. Уроженец Хабаровска. В его честь названа одна из городских улиц. В годы войны с гитлеровской Германией провел свыше пятидесяти воздушных схваток и сбил двадцать шесть фашистских самолетов.

Евгений Дикопольцев — боец роты связи, герой Советского Союза. Уроженец небольшого села Троицкого, расположенного в Хабаровской области. В Хабаровске учился в педагогическом институте. Его имя носит одна из улиц, на которой находится этот институт — ныне Дальневосточный государственный гуманитарный университет. Погиб на фронте от ран, нанесенных осколками разорвавшейся бомбы. За мгновения до смерти зажал в зубах концы разорванного телеграфного провода, благодаря чему связь не разорвалась. Звание героя ему было присвоено уже посмертно.

Вика Цыганова — известная певица. Период ее наибольшей популярности в России выпал на залихватские 90-е годы. В то время признание ей принесли лирические и патриотические песни, а также песни в стиле «шансон». Родилась в Хабаровске, здесь же окончила музыкальную школу. Сейчас посвятила себя благотворительности.



Григорий Гладков с дочерью

Григорий Гладков — знаменитый композитор, автор детских песен и музыки к мультфильмам. Заслуженный деятель искусств России и лауреат многих премий. Родился в Хабаровске. Число альбомов с песнями Григория Гладкова, написанными именно для детей, было столь велико, что позволило ему даже войти в Книгу рекордов Гиннесса.

Евгений Дятлов — актер, музыкант, заслуженный артист России. Родился в Хабаровске. Исполнитель многих забытых романсов прежних лет, которые в его аранжировке обрели вторую жизнь.



Сергей Бодров (старший) — известный сценарист и режиссер. По его сценариям созданы десятки фильмов, а снятые им картины, такие как «Кавказский пленник» и «Монгол», входили в число номинированных на «Оскар» и «Золотой глобус». Уроженец Хабаровска. В начале 90-х годов уехал в Соединенные Штаты Америки, где и продолжил работу. Отец Сергея Бодрова-младшего, легендарного актера эпохи 90-х, пропавшего без вести при сходе лавины в Кармадонском ущелье.

Геннадий Павлишин — знаменитый живописец и иллюстратор, почетный гражданин Хабаровска, народный художник РСФСР. Родился в Хабаровске, где живет и работает по сей день. Много лет изучал и воплощал в картинах культуру народов Дальнего Востока. Книги с его иллюстрациями издаются в США, Японии и многих других странах мира. Помимо этого, награжден медалью за участие в строительстве Байкало-Амурской магистрали.



Владимир Хрустов — живописец. Его творчество охватывает различные жанры — портрет, «ню», натюрморт, урбанистический пейзаж, а сами работы выставлены в коллекциях многих музеев мира. Уроженец Нерчинска. Учился в педагогическом институте Хабаровска на художественно-графическом факультете. Бессменный участник самых разнообразных выставок, как на уровне края и страны, так и на международном.

Николай Задорнов — литератор, лауреат Сталинской премии. Автор исторического цикла об освоении Дальнего Востока. Родился в Пензе. В дни Великой Отечественной войны был сотрудником радиокомитета Хабаровска и печатался в газете «Тихоокеанская звезда». Именно в Хабаровске был опубликован «Амур-батюшка» — первое значительное произведение писателя. Отец драматурга и сатирика Михаила Задорнова.



Памятник писателю Николаю Задорнову в Хабаровске

Александр Могильный — прославленный хоккеист. Обладатель золотых наград зимней Олимпиады в Калгари (1988 год), чемпион мира 1989 года. Уроженец Хабаровска. В 1989 году получил политическое убежище в США, где продолжил спортивную карьеру. Первый гол в Национальной хоккейной лиге забил уже на двадцатой секунде матча. Спустя одиннадцать лет выиграл кубок Стэнли вместе с «дьяволами» из Нью-Джерси. Ныне Александр — президент хабаровского хоккейного клуба «Амур».



Геннадий Цыганков — знаменитый советский хоккеист. Многократный победитель европейских и мировых чемпионатов. Дважды поднимался на высший пьедестал почета на зимних Олимпиадах в японском Саппоро и австрийском Инсбруке (1972 и 1976 годы). Входил в состав сборной Советского Союза в ходе серии матчей с Канадой, прошедшей в 1972 году. Уроженец небольшого поселка Ванино, расположенного в Хабаровском крае — на побережье Японского моря. Из местной команды попал в хабаровский СКА, откуда позже — в столичный ЦСКА.

На австрийской Олимпиаде игроки нашей сборной совершили поистине героический подвиг: оставшись на арене втроем, они на протяжении двух минут сдерживали атаки чехословацкой пятерки. На льду в числе троих был и Геннадий Цыганков. Тот матч советские хоккеисты выиграли, что в итоге и позволило им сохранить первое место в общем зачете и выиграть золото игр.

Иван Скобрев — знаменитый конькобежец, почетный гражданин Хабаровска. Многократный победитель чемпионатов России, Европы и мира, обладатель серебряной медали зимней Олимпиады в Ванкувере (2010 год) в гонке на десять километров и бронзовой награды тех же игр в гонке на пять километров. Родился в Хабаровске, здесь же делал первые шаги к будущим трофеям. В 2016 году завершил карьеру спортсмена и предпочел ей тренерскую деятельность.

Андрей Лебединский — спортсмен-паралимпиец, стрелок из пистолета. Почетный гражданин Хабаровска. Многократный обладатель высших наград летних Паралимпийских игр. Заслуженный мастер спорта РФ. Уроженец Хабаровска. В 1981 году выиграл первенство СССР по пулевой стрельбе, но через три года травма поставил крест на его спортивном пути. И только спустя двенадцать лет, уже в составе паралимпийской сборной России, Андрей завоевал на своей первой Паралимпиаде и бронзовую медаль, и две золотых. На пути к победам ему пришлось преодолеть еще одну тяжелейшую травму и научиться целиться левым глазом — из-за ожога роговицы правый едва не утратил способность видеть.

Юлия Чепалова — прославленная спортсменка, лыжница, обладательница золотых наград зимних Олимпиад в японском Нагано, американском Солт-Лейк-Сити и итальянском Турине (1998, 2002, 2006 годы). Двукратная победительница мировых чемпионатов. Родилась в Комсомольске-на-Амуре. Воспитанница института физической культуры Хабаровска. В 2009 году решила уйти из большого спорта.

Успешные земляки пример для молодежи!

«Хабаровск – доблесть земляков» - данное издание посвящено главному достоянию г. Хабаровска – людям, вписавшим свои имена в героическую славную летопись города.



Хабаровск: доблесть земляков. – Хабаровск: Издательство ООО «Лидер», 2008. – 180 с. – Текст: непосредственный.

III раздел:
«Давайте удивляться чудесам»

В Хабаровском крае множество уникальных явлений (памятников истории и природы, редких животных, архитектурных сооружений).

Каждое из них может быть названо «чудом», но о большей части из них знают сейчас только жители близлежащих населенных пунктов.

Между тем такие «чудеса» могут служить предметом гордости для всех дальневосточников. Чтобы посмотреть книги об уникальных явлениях Хабаровского края нажми на кнопку «Вопрос».

Нажми на кнопку «Документ» и прочитай прекрасное стихотворение Елены Ковалевой «Чудеса Хабаровского края».

А подробнее ознакомится с 7 чудесами Хабаровского края, можно перейдя по кнопке «Далее».

Е. Ковалева
«Чудеса Хабаровского края»

Сколько в мире чудес! Пирамиды и храмы,
Ледники и сады, замки и города…
Я тебе расскажу о Хабаровском крае,
Кто здесь раз побывал – полюбил навсегда!

Есть у нас чудеса: и рисунки на скалах,
Что древней пирамид, и Шаманка-гора,
Водопады и айсберги (это Шантары),
Собирайся скорее в дорогу – пора!

Это наша земля! Широка панорама –
До Охотского моря раскинулся край:
Заповедник Хехцирский и озеро Амут,
Горы Дуссе-Алиня – маршрут выбирай!

Говорят – «край земли», говорят – «край таёжный»,
«Здесь хозяин тайги тигр амурский живёт», –
Без тайги, комаров жить, конечно же, можно,
Только здесь, «на краю», солнце раньше встаёт.

Лето. Солнце. Тепло. И на чистых озёрах
Распускается лотос – увидеть спешу!
Край таёжный, озёрный, морской сердцу дорог,
Чудо выбрать какое – никак не решу!

То речным бережком, то лесною тропинкой
По просторам родным я иду с рюкзаком.
Чудо можно найти в самой малой былинке,
Если знаешь свой край – значит, с чудом знаком!

Красоту наблюдай! Чудеса есть повсюду –
Облаков над Амуром коснулась заря…
(Кстати, мост над рекою – «Амурское чудо» –
Знали даже в Париже, конечно, не зря!)

Сколько в мире чудес! Сосчитаешь едва ли!
Хорошо побывать на Китайской Стене,
По Парижу пройтись – манят дальние дали,
Но немало чудес и в родной стороне!

Сколько в мире чудес! Пирамиды и храмы,
Ледники и сады, замки и города…
Я тебе расскажу о Хабаровском крае,
Кто здесь раз побывал – полюбил навсегда!

Е. Ковалева

Чудо № 1
Амурский тигр

Чудо № 2
Горный хребет Дуссе-Алинь

Чудо № 3
Шантарские острова



Чудо № 4
Озеро Амут

Чудо № 5
Амурский мост

Чудо № 6
Лотос Комарова

Чудо № 7
Петроглифы Сикачи-Аляна



Чудо № 1
Амурский тигр

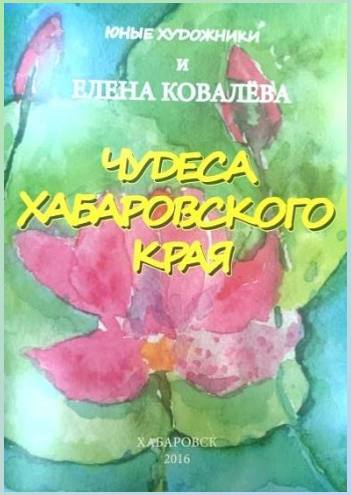



Ковалева, Е.А. Чудеса Хабаровского края / Е. А. Ковалёва; юные художники. - Хабаровск, 2016. - 12 с.: ил. – Текст: непосредственный.

«Хабаровский край. Современный путеводитель» - современный путеводитель по Хабаровскому краю, включает в себя актуальную информацию об основных городских и природных достопримечательностях края.

Хабаровский край. Современный путеводитель. – Москва: PressPass, 2017. – 276 с. – Текст: непосредственный.

Чудо № 2
Горный хребет Дуссе-Алинь



ДУССЕ-АЛИНЬСКИЙ ТОННЕЛЬ

Дуссе-Алиньский тоннель расположен на участке Ургал – Комсомольск-Сортировочный. Тоннель пересекает Буреинский хребет (точнее, хребет Дуссе-Алинь). Длина подземного участка – 1852 м. Построен в 1939–1950-х годах силами заключенных. На протяжении тоннеля имеются две шахты для вытяжки выхлопов локомотивов проходящих поездов – восточный участок БАМа не электрифицирован, а потому обслуживается тепловозной тягой.

УЧАСТОК С ТОННЕЛЕМ ВСТУПИЛ В СТРОЙ 4 ноября 1982 года

История

Построенный тоннель после смерти Сталина был заброшен: стройка БАМа приостановилась, строителей перевели на другие участки, рельсы были разобраны. Больше 10 лет сооружение простояло бесхозным и сильно пострадало от сурового климата. Когда в середине 1970-х годов сюда вернулись строители, они обнаружили, что тоннель почти полностью заполнен льдом, который не таял даже летом.

С помощью взрывных работ, тепловых пушек и отбойных молотков железнодорожники удалили из прохода почти 35 тыс. куб. м льда и уложили новые рельсы.



Говорят...

Говорят, что тоннель строили два отряда заключенных: с восточной стороны – мужской, с западной – женский. В других источниках сообщается об участии в прокладке и японских военнопленных, оказавшихся в СССР после разгрома Японии в августе 1945 года.



Чудо № 3
Шантарские острова



Весна на Шантарских островах (июль)

И. ОРЬ ОЛЬХОВСКИЙ

Шантарские острова

Шантарские острова – дикий безлюдный край с удивительной природой. Архипелаг находится в Охотском море у входа в Удскую губу. Мало кто может похвастаться тем, что бывал здесь. В год на Шантары приезжает не больше 100 человек. Во многом из-за удаленности и труднодоступности эти места и сохранили свой уникальный облик. Среди айсбергов плавают киты, нерпы и белухи, хищные косатки охотятся на тюленей, а по берегам бродят медведи и лисицы. В реках полно всевозможной рыбы, и повсюду стоит многоголосый птичий щебет.

Архипелаг состоит из 15 островов, самый крупный из которых так и называется – Большой Шантар (площадь 1766 кв. км). Раньше здесь существовали поселения, а в советское время на острове находилась часть ПВО. Сегодня на нем живут всего четыре человека – сотрудники метеостанции

Киты на Шантарах

ВАХТ МАВРАНОВ

ШАНТАРСКИЙ АРХИПЕЛАГ

Шантарский архипелаг расположен в Охотском море у входа в Удскую губу. Архипелаг состоит из 15 островов, общая площадь около 2,5 тыс кв. км. Шантарские острова входят в состав национального парка, учрежденного в 2013 году.

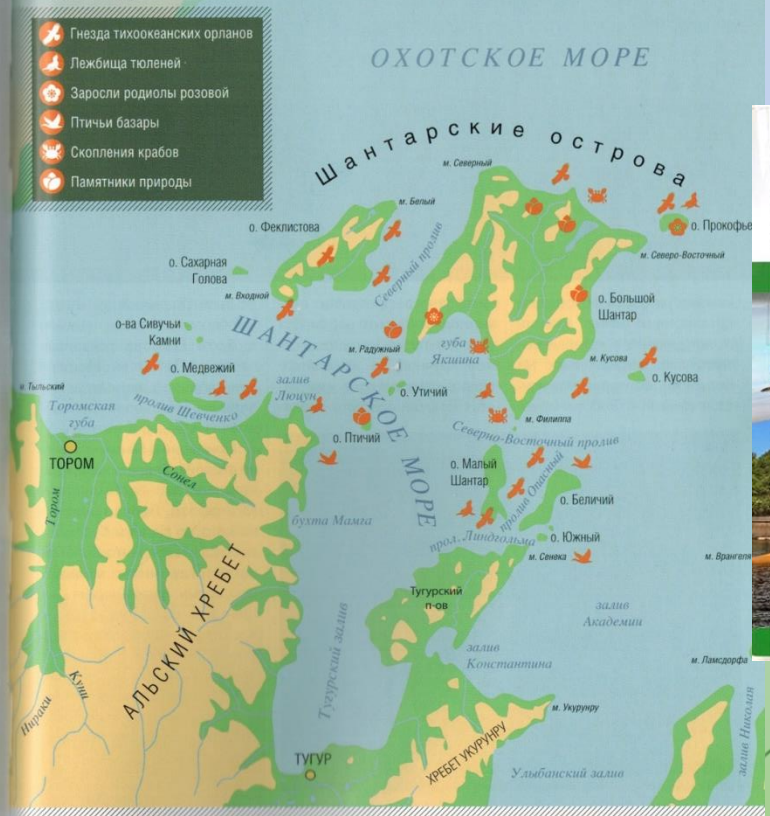

Чудо № 4
Озеро Амут





Озеро Амут зимой и летом

Чуть дальше по трассе, примерно через 20 км (60 км от Комсомольска-на-Амуре), находится еще одна горнолыжная база. Она соседствует с **озером Амут** 15 – одним из красивейших озер региона (высота над уровнем моря – 761,5 м).

Озеро образовалось в результате схода оползня, перегородившего русло реки Амут. Его наибольшая глубина – 70 м.

Озеро Амут привлекает сноубордистов и лыжников из Хабаровского края и других регионов. Окрестности озера изобилуют базами отдыха и гостевыми домами, где можно остановиться на несколько дней и отлично провести время. В разгар сезона здесь собираются сотни любителей горнолыжного отдыха. Естественные спуски и склоны образуют несколько качественных и разных по сложности трасс. Горнолыжный сезон длится здесь долго – вплоть до мая-июня.

В теплое время года на Амуте тоже есть чем заняться. Место хорошо подходит для горных походов, рыбалки на озере, водных прогулок на лодках и катамаранах. Причем приехать сюда можно всей семьей, с детьми или шумной компанией.

Чудо № 5
Амурский мост

ХАБАРОВСКИЙ МОСТ

До Русско-японской войны считалось, что Дальнему Востоку достаточно железнодорожной связи с западом империи по ниточке КВЖД, протянувшейся через Маньчжурию. Однако военное поражение от Японии заставило задуматься о строительстве восточного участка Транссибирской железнодорожной магистрали.

Дата начала строительства совпала с днем рождения наследника престола, и мост назвали Алексеевским.

13,5 млн р.
стоимость возведения моста



октябрь 1916 года
Торжественное открытие моста. На тот момент это был самый длинный мостовой переход в империи.

апрель 1920 года
При отступлении из Хабаровска под натиском японцев красные войска взорвали две мостовые фермы, движение было восстановлено пять лет спустя.

июнь 2002 года
Завершение реконструкции моста.

Мост расширен, стал двухъярусным и получил автомобильную часть.

Одна из ферм царского сооружения при реконструкции была сохранена в созданном рядом близ речного берега музее истории Амурского моста.



Чудо № 6
Лотос
Комарова



Лотосовые озера

На гербе Вяземского района изображены три цветущих лотоса. Это отсылка к озерам близ села Шереметьево, где произрастает этот уникальный цветок и которые являются главной природной достопримечательностью района. Лотос – древнейший водный цветок (он был известен еще 100 млн лет назад). Уникальные «Лотосовые озера», находящиеся в Вяземском районе, – биологический памятник природы.

Самое доступное из них – озеро Цветочное в полутора километрах от села Шереметьево.

Озеро находится в пойме реки Уссури, его площадь около 5 га. В период цветения оно практически полностью покрывается цветами лотоса.

Лотос Комарова, распространенный на юге Дальнего Востока, – особо охраняемый вид, занесенный в Красную книгу, реликтовое растение, которое считается памятником природы. Лотос – самый ред-

Озеро Птичье на острове Птичий

ЛОТОС

Лотос – один из самых древних цветов на земле. Он существовал еще в меловом периоде, больше 100 млн лет назад. Сегодня в природе встречается два вида лотосов: желтый и орехоносный. К последнему относится дальневосточный, или лотос Комарова, который встречается на территории Хабаровского края. Этот вид считается самой холодолюбивой разновидностью лотоса.

Листья покрыты восковым налетом, поэтому вода на них перекатывается большими каплями

Внутри цветка находится «коробочка» с семенами (орехами). Многие собирают их в надежде развести лотос, однако чаще он размножается корневищами

Цветки достигают 30 см в диаметре

В течение светового дня цветок лотоса поворачивается в направлении солнца

Будучи сорванным, цветок живет не более двух часов, вянет и чернеет

В России лотос Комарова занесен в Красную книгу

В Китае и Японии лотосы употребляют в пищу



Владимир Леонтьевич Комаров
(1869–1945)
Знаменитый ботаник, исследовал и описал множество видов растений на Дальнем Востоке, в Корее и Китае



Период цветения:
конец июля — начало августа

Чудо № 7
Петроглифы Сикачи-Аляна





ПЕТРОГЛИФЫ СИКАЧИ-АЛЯНА

Нанайский поселок Сикачи-Алян расположен в 70 км от Хабаровска вниз по течению Амура. Это место примечательно петроглифами – древними изображениями, высеченными на базальтовых валунах на берегу реки. Возраст некоторых рисунков предположительно составляет 9–12 тыс. лет. Это древнее, чем египетские пирамиды.

ВСЕГО НАЙДЕНО ОКОЛО **300 ИЗОБРАЖЕНИЙ,** КОТОРЫЕ ДАТИРУЮТСЯ В ПРЕДЕЛАХ **10 ТЫС. ДО Н. Э. – ПЕРВОЙ ПОЛОВИНЫ 1 ТЫС. Н. Э.**

Основные «сюжеты» древних художников – изображения животных (лоси, лошади, диковинные звери, похожие на бегемота...), человеческие фигуры, шаманские маски-личины.

Впервые петроглифы нижнего Амура описал русский натуралист, исследователь Сибири и Дальнего Востока **Р. К. Маак** в 1859 году во время путешествия по реке Уссури.

Орнамент

Изображения отличаются символизмом и сильными орнаментальными традициями. При этом многие узоры поражают точностью линий и симметричностью.

В 50-х годах XX века петроглифы Сикачи-Аляна изучал академик **А. П. Окладников**, составивший монографию «Петроглифы нижнего Амура», опубликованную в 1971 году.

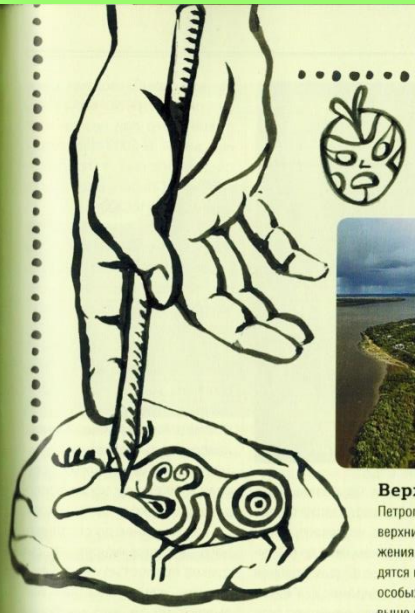

ПЕТРОГЛИФЫ СИКАЧИ-АЛЯНА С 2003 ГОДА ВНЕСЕНЫ В ПРЕДВАРИТЕЛЬНЫЙ СПИСОК **ВСЕМИРНОГО НАСЛЕДИЯ ЮНЕСКО**



Верхние и нижние петроглифы

Петроглифы Сикачи-Аляна условно разделяют на верхние и нижние – в зависимости от месторасположения. Непосредственно у села Сикачи-Алян находятся нижние петроглифы. Попасть сюда можно без особых усилий. Верхние петроглифы расположены выше по течению Амура, и добраться до них без лодки практически невозможно.

Посмотреть на петроглифы вживую можно, прогуливаясь вдоль берега Амура. Нужно только внимательно смотреть под ноги – древние изображения разглядеть весьма непросто.

Нанайская легенда

У нанайцев существует легенда о происхождении таинственных узоров на камнях. Легенда гласит, что в начале времен на небе светили сразу три солнца. Люди и звери страдали от нестерпимой жары, при которой даже камни становились мягкими, как пластилин. И только боги не унывали: они создавали диковинные узоры на раскаленных камнях. От верной гибели мир спас отважный охотник, который поразил своими стрелами два светила, заставив их угаснуть. Люди свободно вздохнули, а остывшие камни навсегда сохранили на себе рисунки и узоры.

Книги о чудесах Хабаровского края

«Амурский тигр» - фотоповествование о редкой экзотической кошке уссурийских дебрей – амурском тигре. Образ жизни, повадки этого прекрасного, величественного зверя занесенного в красную книгу представлены в издании рассказами ученых, писателей и уникальным фоторядом. А еще Амурский тигр – гордость нашего края, он вошел в список семи чудес Хабаровского края.

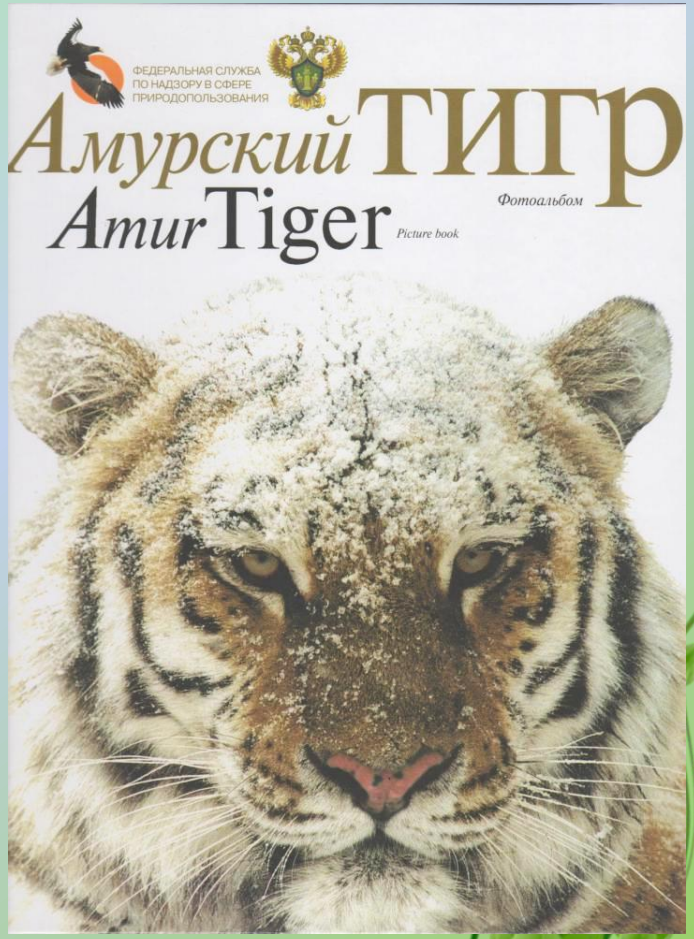

Амурский тигр: фотоальбом / В.Г. Юдин, А.С. Баталов, Ю.М. Дунишенко. – Хабаровск: Издательский дом «Приамурский ведомости», 2010. – 88 с.; ил. – (Дикая природа России. Дальний Восток). – Текст: непосредственный.

Книги о чудесах Хабаровского края

«Белогрудый медведь» - на страницах этого фотоальбома повествуется об особенностях образа жизни и повадках экзотичного древолаза – уссурийском белогрудом медведе, эндемике знаменитых амуро-уссурийских лесов России.

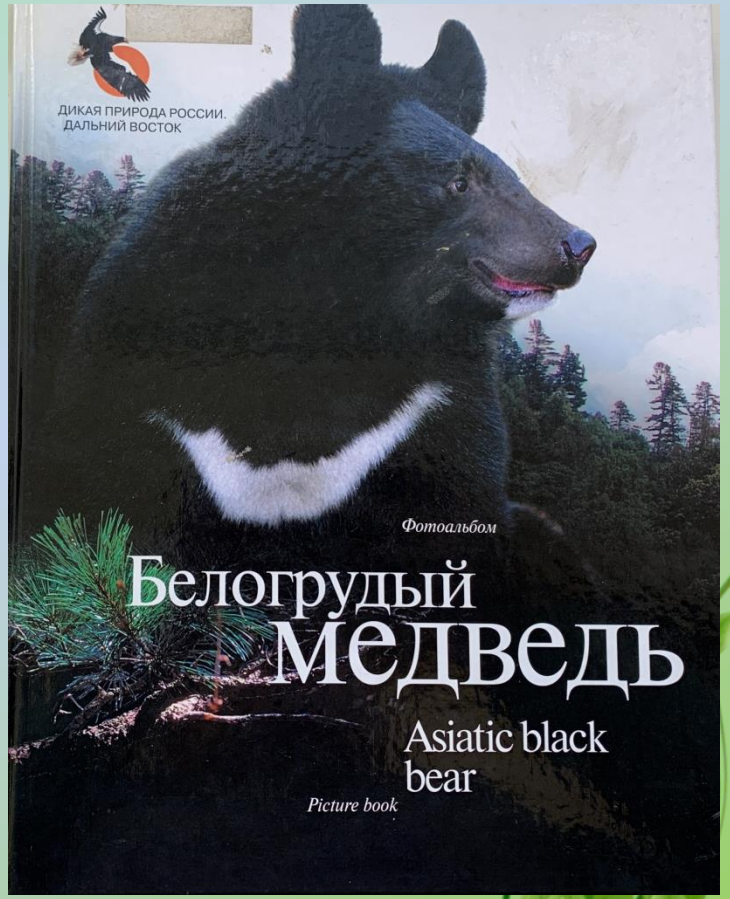

Баталов, А. С. Белогрудый медведь: фотоальбом / А. С. Баталов. - Хабаровск: Издательский дом «Приамурские ведомости», 2007. - 87 с.: ил. - (Дикая природа России. Дальний Восток). – Текст: непосредственный.

Книги о чудесах Хабаровского края

«Край Хабаровский. Мир природы. Фауна» - природа нашего края и сегодня удивляет разнообразием и уникальностью. Много удивительных животных представлено на страницах этого фотоальбома.

Край Хабаровский. Мир природы. Фауна: фотоальбом / автор текста А. Л. Антонов; под общей редакцией Б. А. Воронова. - Хабаровск: Издательский дом «Приамурские ведомости», 2012. - 239 с.: ил. – Текст: непосредственный.

Книги о чудесах Хабаровского края

«Край Хабаровский. Мир природы. Флора» - в этом удивительно красивом фотоальбоме представлен уникальный растительный мир Хабаровского края, которым гордятся жители региона.

Край Хабаровский. Мир природы. Флора: фотоальбом / автор текста С. Д. Шлотгауэр [и др.]; фотоиллюстрации А. С. Баталов и [др.]. - Хабаровск: Издательский дом «Приамурские ведомости», 2013. - 191 с.: ил. – Текст: непосредственный.

Книги о чудесах Хабаровского края

Фотоальбом «Этот прекрасный мир» - в этой книге рассказывается об уникальных, заповедных уголках Хабаровского края.

Ольховский, И. Этот прекрасный мир: фотоальбом о природе Хабаровского края / И. Ольховский; фото А. Баталова. - Хабаровск: Рыболовные экспедиции, 2013. - 369 с.: ил. – Текст: непосредственный.

Книги о чудесах Хабаровского края

«Прогулка по зоосаду «Приамурский имени В.П. Сысоева» - листая страницы фотоальбома можно совершить заочную экскурсию по зоосаду «Приамурский», который стал визитной карточкой Хабаровска, а для жителей города – одним из любимых мест посещения.

Прогулка по зоосаду «Приамурский» им. В. П. Сысоева: фотоальбом / фотограф Е. Асейдулина. - Хабаровск: Арно, 2011. - 95 с.: ил. – Текст: непосредственный.

Книги о чудесах Хабаровского края

«Тайга амурская» - фоторассказ об уникальном творении природы – зеленом царстве Приамурья.

Тайга амурская: фоторассказ об уникальном творении природы - зеленом царстве Приамурья / фотосъемка А. Г. Бояринова. - Хабаровск: РИОТИП, 2010. - 121 с.: ил. – Текст: непосредственный.

Хабаровский край *– дом мой родной.*

Хабаровский край*, горжусь я тобой!*

Хабаровский край *– здесь много чудес:*

Сопки высокие, сказочный лес.

В Хабаровском крае Амур протекает…

Всех лучше Хабаровский край,

я это знаю!

Спасибо за просмотр!